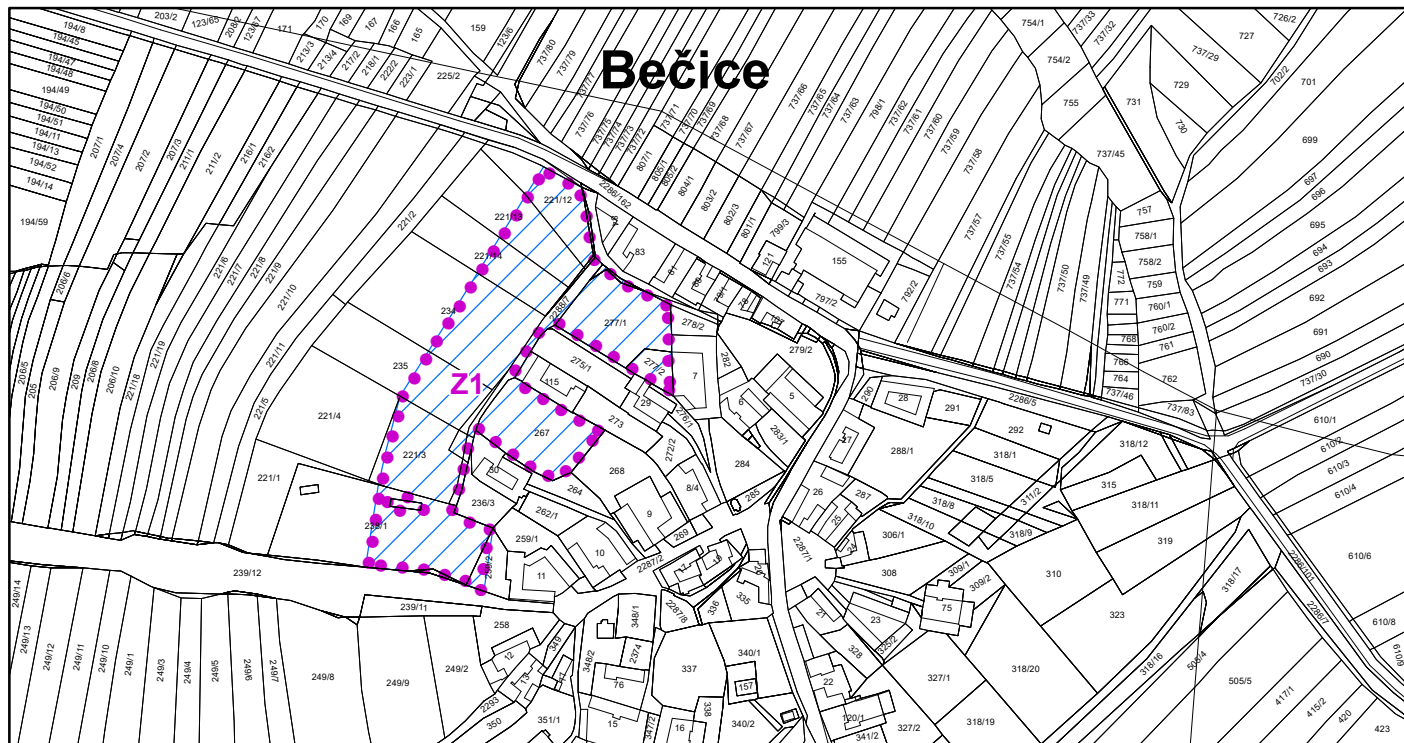


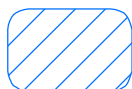
výkres základního členění území změna č. 1 územního plánu Bečice



hranice a značení



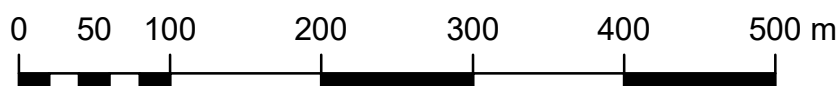
hranice zastavitelné plochy



plocha nebo koridor, v němž je rozhodování o změnách v území podmíněno zpracováním územní studie zrušeno

Záznam o účinnosti

vydávající správní orgán: Zastupitelstvo obce Bečice	datum nabytí účinnosti:
oprávněná úřední osoba pořizovatele s odbornou způsobilostí jméno a příjmení: Jana Šonková funkce: referent Městského úřadu Týn nad Vltavou, odbor regionálního rozvoje podpis:	otisk úředního razítka pořizovatele



měřítko 1:5 000