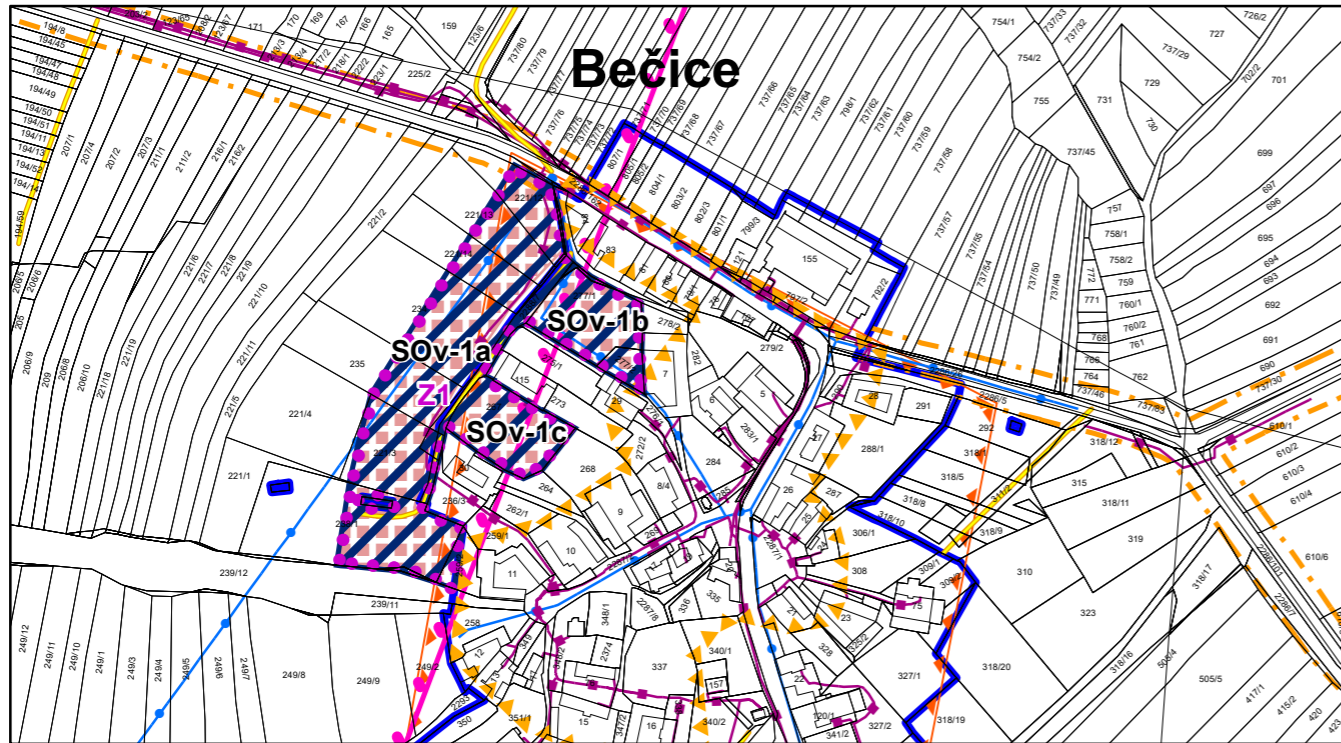

















koordináční výkres odůvodnění změny č. 1 územního plánu Bečice



důležitá omezení v území

-  komunikační vedení včetně ochranného pásma
-  vodovod
-  ostatní komunikace
-  ochranné pásmo silnic
-  ochranné pásmo nadzemního komunikačního vedení ČR-MO
-  území archeologických nálezů
-  ochranné pásmo radiolokačního prostředku RTH Třebotovice ČR-MO - celé řešené území
-  ochranné pásmo jaderného zařízení - celé řešené území
-  ochranné pásmo leteckého koridoru ČR-MO - celé řešené území
-  ochranné pásmo JETE - celé řešené území
-  13 km zóna havarijního plánování - celé řešené území

hranice a značení

-  hranice zastavitelné plochy
-  hranice zastavěného území k 1. 5. 2012
-  plocha nebo koridor, v němž je rozhodování o změnách v území podmíněno zpracováním územní studie zrušeno
-  urbanisticky hodnotné prostory

plochy s rozdílným způsobem využití

**plochy
změn**



plochy smíšené obytné - venkovské

0 50 100 200 300 400 500 m



měřítko 1:5 000